

Coördinatenlijst

Puntnr.	X-coördinaat	Y-coördinaat
70	183.165,99	368.302,81
71	183.189,28	368.283,49
72	183.176,61	368.315,61
73	183.203,75	368.300,19



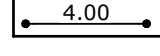

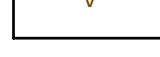









Kavelnummer: 6
 Oppervlakte: 590 m²
Huisaansluitingen nog te realiseren
Voor akkoord (koper)

Naam:

Datum:


Handtekening:

LEGENDA

-  KAVELGRENSPUNT (HOEKPUNT) MET NUMMER
-  KAVELGRENSPUNT (MIDDEN) MET NUMMER
-  MAATVOERING
-  BESTAANDE HOOGTE
-  UITLEGGER VUILWATERAFVOER pvc Ø125mm
-  UITLEGGER HEMELWATERAFVOER pvc Ø125mm
-  ASFALTVERHARDING
-  TROTTOIRTEGELS
-  GROENVOORZIENING
-  WADI
-  WANDELPAD
-  ERFDIENSTBAARHEID KAVELSLOOT
-  HAAG
-  LANTAARNPAAL



Overzicht
Schaal 1:5000

	RUIJTE VOOR RUIJTE LIMBURG CV				TEK. PL. PAR. DATUM LETTER
	BOUWPLAN PEELDERVELD TE OSPPEL				HN TM 02-11-2017 A
	VERKOOPTTEKENING KAVEL 6				I
PROJECTNR.: NDW-014-02	TEKENINGNR.: 17-44906	SCHAAL: 1:250	BESTEKNR.:		
Minderbroederssingel 15D 6041 KG Roermond	Postbus 245 6040 AE Roermond	T 0475 334 651 F 0475 311 400	E info@brouwers.com I www.brouwers.com		